

RÉSERVE NATURELLE RÉGIONALE DES MARAIS DU BOUT DE SAC

Présentation pour le COPIL Natura 2000

15/12/2025



Agir pour
la biodiversité



Conservatoire du
littoral



Marais du
Bout de Sac
RÉSERVE NATURELLE RÉGIONALE



RÉGION
PAYS
DE LA LOIRE

HISTORIQUE DE LA CRÉATION



UNE RÉSERVE NATURELLE C'EST QUOI ?



Un statut juridique fort qui permet la conservation et la valorisation d'un patrimoine naturel d'exception.



PROTÉGER
La nature
est fragile



GÉRER
Promesse de
diversité



SENSIBILISER
S'émerveiller et
comprendre



2025 - 2030 : LANCEMENT DU 1^{ER} PLAN DE GESTION



ENJEU	ÉTAT DE L'ENJEU		VISION À LONG TERME				
	Etat actuel de l'enjeu		Objectifs à long terme	Niveau d'exigence (Etat visé)	Indicateurs d'état	Métriques	Opérations (suivis scientifiques)
			 Stratégie à long terme				
	INFLUENCES SUR L'ENJEU		STRATÉGIE D'ACTION				
	Facteurs d'influence	Pressions à gérer	Objectifs opérationnels	Résultats attendus	Indicateurs de pression	Métriques	Opérations (mise en œuvre)
			 Plan d'action à court-moyen terme				

- Bilan intermédiaire du plan de gestion à n+3.
- Évaluation et rédaction du plan de gestion à n+6

FONCIER

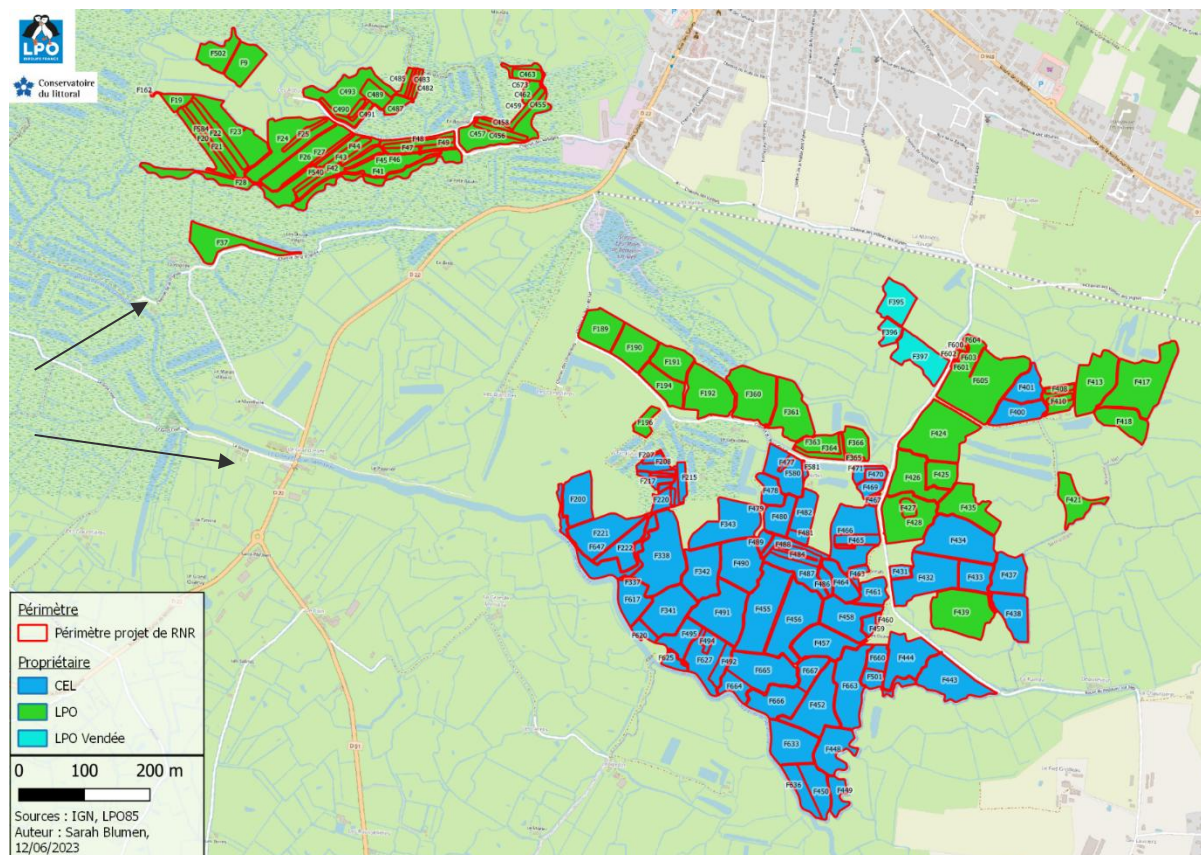
Surface de **187,1 ha**

Deux blocs :

- Bloc Ouest « Les Abbayes » de 35 ha
- Bloc Est « Le Bout du Sac » de 151 ha

Propriétaires des parcelles :

- Le conservatoire du littoral : 98,5 ha
- La LPO France : 84,5 ha
- La LPO Vendée : 4 ha




FONCTIONNEMENT

Gestionnaires :

- La LPO Vendée
- La commune de Beauvoir-sur-Mer
- La LPO France

Usagers :

- Éleveurs (conventions & baux ruraux à clauses environnementales)
- Syndicat de marais
- Société de chasse de Beauvoir (convention)
- Habitants du territoire



©Eloïse Perrudin

4 GRANDS ENJEUX




Le Marais breton est le 1^{er} site de nidification français pour plusieurs espèces d'oiseaux !

- Hiboux des marais
- Echasse blanche
- Chevalier gambette
- Vanneau huppé
- Barge à queue noire

ENJEU 1 : UN SITE REPRÉSENTATIF DES ZONES D'INTERFACE ENTRE LE MARAIS SALÉ ET LE MARAIS DOUX

- Végétations de prés salés ;
- Végétations aquatiques saumâtres et salées ;
- Scirpaie halophile (roselière saumâtre) ;
- Leste à grands stigmas,
- Anguille d'Europe
- Oiseaux d'eau nicheurs des zones saumâtres (sternes, mouettes, avocette, échasse).



ENJEU 2 : LES PRAIRIES ATLANTIQUES INONDABLES, AVEC CORTÈGE FAUNE / FLORE TYPIQUE

- Végétations hygrophiles atlantiques
- Nidification de limicoles prairiaux et anatidés :
Barge à queue, Chevalier gambette, Canard souchet
- Oiseaux d'eau en migration et en hivernage
- Amphibiens (**Pélodyte ponctué**)



ENJEU 3 : UN RÉSEAU DIVERSIFIÉ DE MILIEUX AQUATIQUES

- **Habitats de bordure** (végétation halophile, ceintures d'hélophytes, roselière saumâtre à Scirpe)
- **Végétations aquatiques** (herbiers de renoncules, Ruppie, potamots, characées, glycérie)
- **Faune piscicole** (Anguille d'Europe)
- **Amphibiens**, (Tritons crêté et marbré, Pélodyte ponctué)
- **Mammifères amphibies**, (Campagnol amphibie, Loutre d'Europe, Putois d'Europe)
- **Invertébrés aquatiques**, (Leste dryade, le Conocéphale des roseaux, le Criquet tricolore).



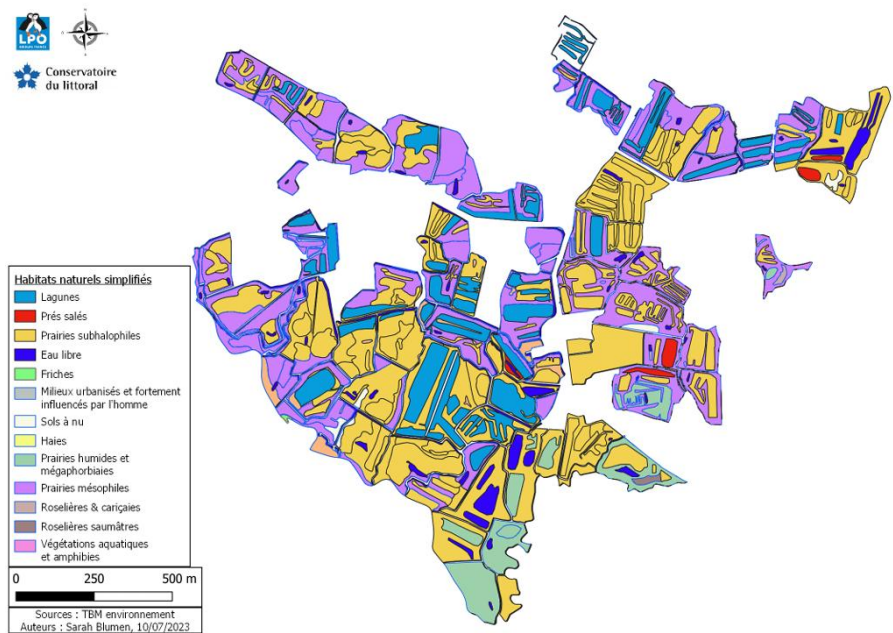
ENJEU 4 : DES PAYSAGES DE MARAIS RARES ET UN PATRIMOINE NATUREL D'EXCEPTION EN FRANCE

Mise en valeur du caractère rare et fragile du site



compléter les inventaires faune/flore

ACTIONS EN 2026



- Réaliser un « plan d’interprétation »
- Cartographier les habitats et identifier leurs états de conservation
- Compléter le diagnostic hydraulique
- Compléter les inventaires faune/flore



Merci pour votre attention !



Agir pour
la biodiversité

CONTACT :

Eloïse Perrudin

Chargée de gestion de la RNR des Marais du Bout de Sac – Antenne Marais breton

LPO Vendée

La Brétinière – 85000 La Roche-sur-Yon

Tél : 02 51 46 21 91

vendee.lpo.fr