










ATLAS CARTOGRAPHIQUE AU 1: 10 000

## LEGENDE:

### Typologie CORINE Biotopes:

-  2: Milieux aquatiques non marins (Mares, Plans d'eau)
-  3: Landes, fruticées et prairies (Prairies)
-  4: Forêts (Boisements)
-  8: Terres agricoles et paysages artificiels (Cultures, Peupleraies, Prairies améliorées)

### Classement des zones humides:

-  Classe 1 (ZH les moins fonctionnelles et présentant un intérêt biologique moindre)
-  Classe 2
-  Classe 3
-  Classe 4 (ZH les plus fonctionnelles et présentant un intérêt biologique fort)
-  Limite de bassin versant

0 0,4 0,8 1,6  
 Kilomètres

Source: Scan 25

Réalisation: ADBVBB 2012

