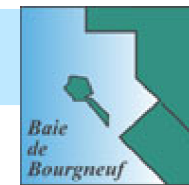


Inventaire des zones humides de Préfailles








ATLAS CARTOGRAPHIQUE AU 1: 5 000







LEGENDE:

Typologie CORINE Biotopes:

-  Mares et plans d'eau
-  3: Landes, fruticées et prairies (Prairies)
-  4: Forêts (Boisements)
-  5 : Tourbières et marais (Phragmitaies)
-  8: Terres agricoles et paysages artificiels (Cultures, Plantations)

Classement des zones humides:

-  Classe 1 (ZH les moins fonctionnelles et présentant un intérêt biologique moindre)
-  Classe 2
-  Classe 3
-  Classe 4 (ZH les plus fonctionnelles et présentant un intérêt biologique fort)

0 0,25 0,5 1
 Kilomètres

Source: Scan 25
Réalisation: ADBVBB 2013

