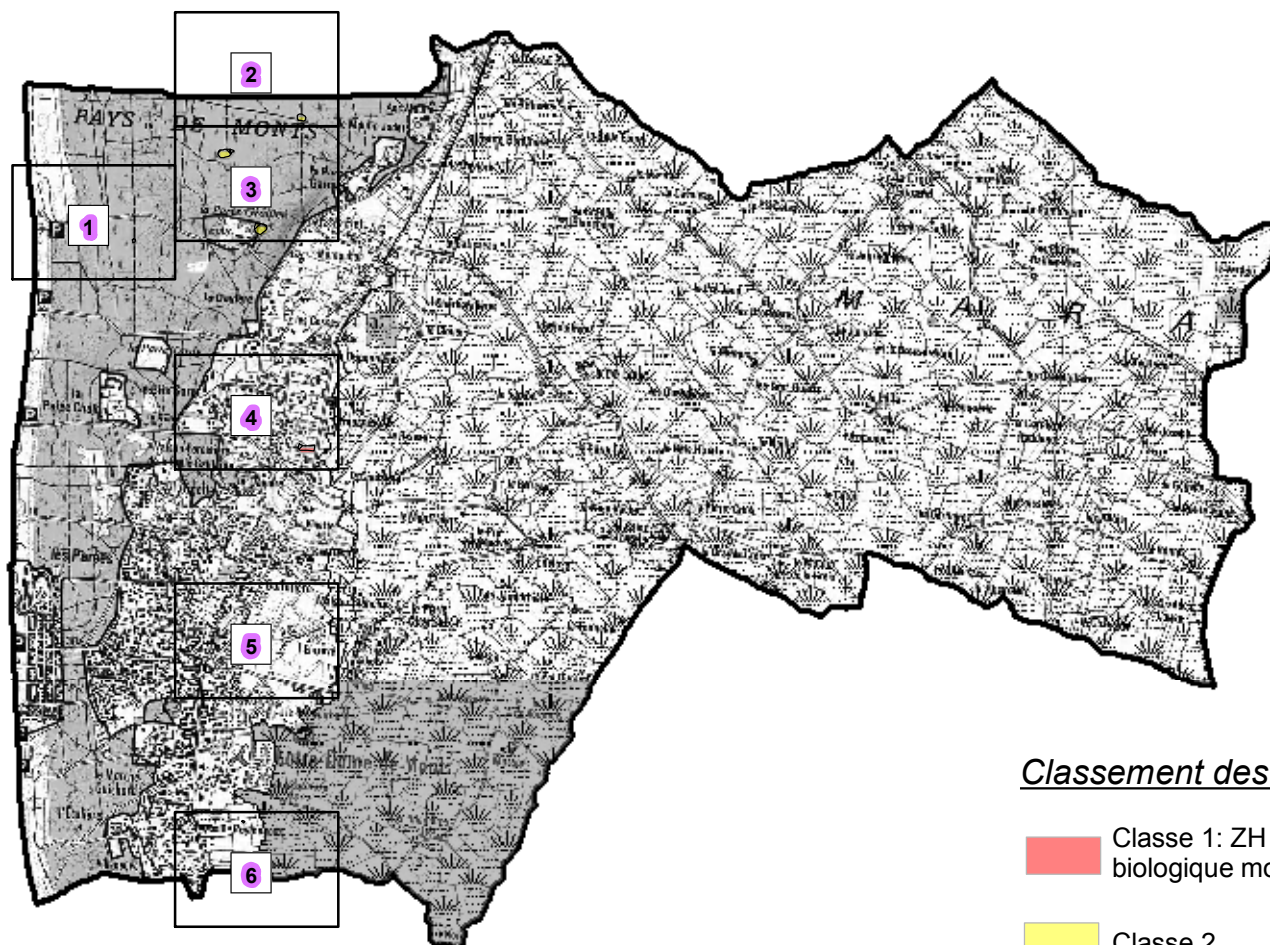







Inventaire des zones humides de Notre Dame de Monts




ATLAS CARTOGRAPHIQUE AU 1: 3 000



Classement des zones humides

-  Classe 1: ZH les moins fonctionnelles et présentant un intérêt biologique moindre
-  Classe 2
-  Classe 3
-  Classe 4: ZH les plus fonctionnelles et présentant un intérêt biologique fort
-  Zones de marais non prospectées

Habitats (Typologie CORINE Biotopes):

-  2: Milieux aquatiques non marins (Mares / Plans d'eau)
-  3: Landes, fruticées et prairies (Prairies et Mégaphorbiaies)
-  4: Forêts (Boisements)

0 0,5 1
 Kilomètres

Source: Scan 25
Réalisation: ADBVBB 2013