






Inventaire des zones humides de Noirmoutier en l'île








ATLAS CARTOGRAPHIQUE AU 1: 10 000

LEGENDE:

Habitats (Typologie CORINE Biotopes):

-  2: Milieux aquatiques non marins (Mares / Plans d'eau)
-  3: Landes, fruticées et prairies (Prairies humides)
-  4: Forêts (Boisements)
-  5: Tourbières et marais (Jonchaies / Cariçaies / Phragmitaies / Marais)
-  8: Terres agricoles et paysages artificiels (Cultures / Friches)

Classement des zones humides

-  Classe 1: ZH les moins fonctionnelles et présentant un intérêt biologique moindre
-  Classe 2
-  Classe 3
-  Classe 4: ZH les plus fonctionnelles et présentant un intérêt biologique fort
-  Zones de marais non prospectées

0 0,5 1 2
Kilomètres

Source: SCAN 25
Réalisation: ADBVBB 2012